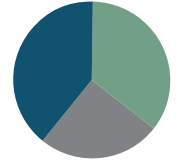


2018

Le prochain chapitre :

Créer de nouvelles aventures sur Le Grand Sentier



■ **39.7%** de corridor vert
 ■ **35.1%** de chaussée
 ■ **25.2%** de voie navigable

UN MESSAGE DE DEBORAH APPS, PRÉSIDENTE ET CHEF DE LA DIRECTION DE STC : CHÉRIR LE SENTIER POUR LES GÉNÉRATIONS FUTURES



1

L'année 2017 a été mémorable puisqu'elle a été marquée par le très attendu raccordement du Grand Sentier. Merci de votre générosité inépuisable! Grâce à vous, le Canada possède maintenant le plus long sentier récréatif du monde!

Les Canadiens et les visiteurs ont désormais accès à 24 000 kilomètres de sentiers qui nous rapprochent de la beauté naturelle et de la riche histoire de leurs terres et de leurs peuples. Cette magnifique réalisation n'aurait pas été possible sans votre appui inestimable, et nous vous sommes extrêmement reconnaissants pour tout ce que vous avez fait pour Le Grand Sentier.

Le raccordement du Sentier ne marque toutefois pas la fin de notre aventure. Il représente une transition de

notre passé vers notre avenir, qui nous verra préserver ce trésor national pour les générations futures.

En 2018 s'ouvre un nouveau chapitre, et il reste encore beaucoup à faire. Nous continuerons de rendre le Sentier encore plus accessible, ajouterons de nouvelles boucles et ramifications aux tronçons existants et convertirons des routes provisoires en corridors verts. Pour ce faire, nous avons plus que jamais besoin de votre aide.

Grâce à votre soutien indéfectible, cet héritage vivant continuera de mettre en valeur le meilleur du Canada et de ses communautés, maintenant et à jamais.

AMÉLIORER LE SENTIER UNE FOULÉE À LA FOIS

Une promenade « flottante » novatrice en Ontario, une section du Sentier axée sur le cyclisme entre Cranbrook et Wardner en Colombie-Britannique et la construction d'un pont piétonnier qui traverse la route Transcanadienne en Saskatchewan, voilà quelques-unes des sections du Sentier que vous avez aidé à créer en 2017.

Notre équipe s'affaire déjà à ajouter des ramifications et des boucles, à améliorer l'accessibilité, à convertir davantage de routes provisoires en corridors verts et à créer un fonds pour les réparations d'urgence. Ce travail essentiel est rendu possible grâce à vos dons et au soutien de Parcs Canada.

Le réaménagement des sentiers de Victoria en Colombie-Britannique et du comté de Strathcona en Alberta fait partie des projets de l'équipe pour le début de 2018. Pendant ce temps, les demandes de financement pour le STC partout au pays continuent d'affluer.

« Les donateurs sont les piliers de notre projet, affirme Mathieu Roy, directeur national du Sentier. Nous serions dans l'incapacité d'améliorer le Sentier sans eux. »

L'entretien du Sentier ou l'ajout de tronçons nécessite des consultations régulières avec tous les paliers gouvernementaux, les propriétaires fonciers, les groupes du Sentier, les communautés autochtones, les résidents et beaucoup d'autres intervenants. Même si ces démarches s'avèrent parfois difficiles, l'aménagement d'un magnifique sentier pour tous les Canadiens est extrêmement gratifiant.

Votre soutien continu est essentiel pour que nos gestionnaires du développement du Sentier puissent l'entretenir et le développer, améliorer l'expérience des marcheurs, randonneurs et cyclistes et cultiver les relations existantes avec les communautés partout au Canada.



2



3



4

1. George et Deborah Apps dans le Sentier dans le parc provincial Glenbow Ranch, Alb. © Andrew Penner
2. Valerie Pringle et Deborah Apps célèbrent la fin du raccordement à Tuktoyaktuk, aux T.N.-O. © Roy Goose
3. La promenade de Hunters Bay, Ont. © Blair Moffat
4. Lori Spence, directrice de l'exploitation de STC, dans le Sentier le long du canal de Lachine, près du siège social de STC à Montréal.

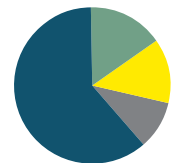
COMMENT VOS DONS ONT FAÇONNÉ LE SENTIER

En 2017, vos dons ont permis de réaliser ce que certains croyaient être un rêve irréalisable: le raccordement d'un sentier de 24 000 kilomètres d'un océan aux deux autres. STC a continué de concentrer ses efforts à aider les groupes locaux à améliorer le Sentier et à ajouter de nouveaux tronçons, pour en arriver au raccordement historique qui a eu lieu en août. Plus de 200 cérémonies ont été organisées partout au Canada au fil des raccordements afin de célébrer cet exploit comme il se doit. Les cérémonies ont été subventionnées par le gouvernement fédéral.

STC accorde du financement aux groupes du Sentier pour la planification de parcours, l'obtention de permissions d'utiliser des terres, l'installation de panneaux de signalisation, l'embauche de sociétés d'ingénierie et la construction de chemins et de points de départ de sentier.

« Grâce aux dons reçus par STC, nous avons été en mesure d'accorder un financement de 6,5 M\$ aux groupes du Sentier et aux municipalités afin de paver la voie au raccordement du Sentier et de l'améliorer pour les générations futures, » affirme la vice-présidente et directrice de l'exploitation de STC, Lori Spence. « Les cérémonies qui se sont tenues partout au pays dans le cadre du raccordement nous ont permis de témoigner notre reconnaissance à nos partisans et de leur montrer ce merveilleux cadeau que les Canadiens se sont fait à eux-mêmes. »

■ **61.3%** Planification et construction du Sentier
 ■ **15.4%** Marketing, promotion et célébrations de raccordement
 ■ **13.5%** Collecte de fonds
 ■ **9.8%** Administration



UN MESSAGE DE VALERIE PRINGLE,
COPRÉSIDENTE DE LA FONDATION DU
STC: **DÉCOUVRIR, UTILISER ET CHÉRIR
LE SENTIER**



Le Grand Sentier de 24 000 kilomètres est maintenant raccordé de l'océan Atlantique aux océans Pacifique et Arctique. Après 25 ans de travail acharné, ce formidable trésor national est une réalité.

Je pense que nous avons construit quelque chose de plus grand que ce que nous pouvions imaginer. Quelque chose qui nous rapproche de la nature, de l'autre et de nous-mêmes. Tout cela, grâce à votre immense générosité.

En contribuant à l'aménagement du Grand Sentier, vous donnez aux Canadiens de tous âges, quelles que soient leurs capacités, l'occasion de se rapprocher de notre histoire et de notre géographie. Vous leur offrez un endroit idéal pour faire de l'activité physique et respirer l'air frais. Vous protégez cet héritage canadien pour vos enfants et vos petits-enfants.

Le Grand Sentier est raccordé et l'aventure continue. Nous devons maintenant inciter les Canadiens et les visiteurs à le découvrir, à l'utiliser et à le chérir. Nous devons en prendre soin et continuer à l'améliorer.

À l'exception de ma famille, il n'y a rien dont je suis le plus fière dans toute ma vie que de ma participation à la création du Grand Sentier. Vous devriez également vous enorgueillir de ce que vous avez aidé à créer pour les générations à venir.


**UN PARCOURS DE CANOT DE CLASSE
MONDIALE POUR TOUS**

Grâce aux dons reçus par STC, les pagayeurs de tous âges, quelles que soient leurs capacités, peuvent pratiquer des activités nautiques sur l'un des plus grands lacs du pays. Sentier Transcanadien Ontario et l'organisme Lake Superior Watershed Conservancy ont piloté l'aménagement du sentier maritime du lac Supérieur, ce qui incluait de le rendre accessible au plus grand nombre.

Grâce à des projets comme le sentier maritime du lac Supérieur, les personnes souffrant de handicaps physiques peuvent désormais s'adonner à une myriade d'activités sur Le Grand Sentier. Ce tronçon a été aménagé en misant sur l'autonomie, la facilité d'utilisation, le confort et la sécurité afin de permettre à tout le monde d'utiliser et d'explorer cet ancien parcours de canotage.

Dans le cadre des travaux financés par STC, de nouvelles commodités comme des quais, des tables à pique-nique, des toilettes à compostage, des poubelles à l'épreuve des ours et des panneaux de signalisation ont été installés dans certains des 16 principaux points d'accès du sentier maritime de 1 000 kilomètres.

Ce parcours nautique fantastique est seulement l'un des nombreux tronçons du Sentier qui ont été rendus possibles grâce à la générosité des donateurs de STC.



**CÉLÉBRER LE PATRIMOINE
AUTOCHTONE EN
COLOMBIE-BRITANNIQUE**

Pour STC, il est très important de cultiver ses relations avec les communautés autochtones. L'aménagement du sentier Chief Isadore, en Colombie-Britannique en est une preuve éloquent.

Inauguré l'été dernier, ce sentier comporte des panneaux d'interprétation qui expliquent l'histoire et les légendes de la nation Ktunaxa. Son aménagement, dont le parcours traverse le territoire Ktunaxa, a été financé par les dons versés à STC.

Nommé en l'honneur d'un chef Ktunaxa du 19^e siècle qui apporta la paix aux peuples autochtones et aux colons, cette section de 43 kilomètres offre des vues imprenables sur les montagnes avec le bruissement des ruisseaux en trame sonore. Il est réservé aux cyclistes, randonneurs et marcheurs, qui peuvent en profiter sans risque de rencontrer une voiture.

Trails BC et la nation Ktunaxa ont travaillé ensemble afin de créer cette expérience culturelle immersive pour les résidents et les visiteurs.

Avec votre soutien, STC souhaite établir des liens encore plus étroits avec les communautés autochtones partout au pays et célébrer de concert avec elles leur riche patrimoine.

« Le raccordement du Sentier ne marque toutefois pas la fin de notre aventure. Il représente une transition de notre passé vers notre avenir, qui nous verra préserver ce trésor national pour les générations futures. »

— Deborah Apps

APRÈS LE RACCORDEMENT: REGARDER VERS L'AVENIR

Grâce à votre générosité, Le Grand Sentier met en valeur des montagnes imposantes, des forêts denses, de vastes lacs, des rivières sinueuses et des plaines splendides. Vos dons ont permis à nos bénévoles et nos divers partenaires de rendre accessibles nos paysages spectaculaires.

Parmi nos nouveaux objectifs, mentionnons l'ajout de boucles et de ramifications supplémentaires au sentier principal et la conversion de routes provisoires en corridors verts afin d'améliorer l'expérience des usagers. Pour y parvenir, nous comptons sur votre soutien continu.

En plus des moyens habituels de faire un don, vous pouvez appuyer STC à l'aide d'un don planifié dans votre testament ou d'un don de valeurs mobilières. Notre mission est d'améliorer le Sentier pour les générations à venir, grâce à votre aide.

5. Valerie Pringle près du sentier du fleuve Mackenzie à Tuktoyaktuk, TN.-O. © Gord Carter

6. Pagayer sur le lac Supérieur, Ont. © Guoqiang Xue

7. Les nouveaux panneaux d'interprétation relatant l'histoire du peuple Ktunaxa sur le sentier Chief Isadore, C.-B. © Al Skukas